



УТВЕРЖДАЮ  
Директор МУ Центра  
«Орленок»  
Кондратьев А.А.  
2021 г.

# ПАСПОРТ

# ДОСТУПНОСТИ

№ 03.01/2/66

Структурное подразделение  
Международный детский  
компьютерный центр

*МУНИЦИПАЛЬНОЕ УЧРЕЖДЕНИЕ  
Центр «Орленок»*

## 1. Общие сведения об объекте

- 1.1. Наименование (вид) объекта МУ Центр «Орленок» Структурное подразделение Международный детский компьютерный центр
- 1.2. Адрес объекта 152040, Ярославская область, Переславский муниципальный район, м. Кухмарь.
- 1.3. Сведения о размещении объекта:  
Площадь земельного участка 50450 кв.м.(кадастровый номер 76:11:270101:0004)  
- Клуб-столовая с продовольственным складом (площадь 1756,4 кв.м.)  
- Административно-хозяйственный корпус (площадь 587,4 кв.м.)  
- 2 спальных корпуса (площадь 1199,1 кв.м.)  
- Жилой дом (площадь 807,8 кв.м.)  
- Овощехранилище (площадь 107,7 кв.м.)
- 1.4. Год постройки здания 1982-1986 год, ежегодный косметический ремонт  
Дата последнего капитального ремонта 25.05.2016г.

### Сведения об организации, расположенной на объекте

- 1.6. Название организации (учреждения), (полное юридическое наименование – согласно Уставу, краткое наименование): муниципальное учреждение Центр «Орленок», МУ Центр «Орленок» Структурное подразделение МДКЦ .
- 1.7. Юридический адрес организации (учреждения) 152040, Ярославская область, Переславский муниципальный район, м.Кухмарь.
- 1.8. Основание для пользования объектом: оперативное управление.
- 1.9. Форма собственности: муниципальная.
- 1.10. Территориальная принадлежность федеральная, в муниципальное передана в безвозмездное пользование
- 1.11. Вышестоящая организация (*наименование*): Управление образования Администрации города Переславля-Залесского.
- 1.12. Адрес вышестоящей организации, другие координаты: 152020, Ярославская область, г. Переславль-Залесский, ул. Трудовая, д. 1а.

### 2. Характеристика деятельности организации на объекте (*по обслуживанию населения*)

- 2.1. Сфера деятельности: организация отдыха детей и их оздоровление, дополнительное образование.
- 2.2. Виды оказываемых услуг: организация отдыха детей и молодежи.  
Дополнительные виды деятельности учреждения - дополнительное образование
- 2.3. Форма оказания услуг: на объекте
- 2.4. Категории обслуживаемого населения по возрасту: дети и молодежь.
- 2.5. Категории обслуживаемых инвалидов: с нарушением опорно-двигательного аппарата, с нарушением слуха, с нарушением умственного развития, с нарушением зрения.
- 2.6. Плановая мощность: посещаемость (количество обслуживаемых в смену) вместимость, пропускная способность – 130.
- 2.7. Участие в исполнении ИПР инвалида, ребенка-инвалида:нет

### 3. Состояние доступности объекта

#### 3.1. Путь следования к объекту пассажирским транспортом



Доставка к объекту пассажирским транспортом по заказу. Наличие адаптированного пассажирского транспорта к объекту отсутствует.

Личный транспорт – 8 км от города Переславля-Залесского до м.Кухмарь.

### 3.2 Путь к объекту от ближайшей остановки пассажирского транспорта:

3.2.1 расстояние до объекта от остановки городского транспорта – 12 км.

3.2.2 Время движения пешком 2ч 30 мин.

3.2.3. Наличие выделенного от проезжей части пешеходного пути: отсутствует.

3.2.4. Перекрестки имеются

3.2.5. Информация на пути следования к объекту: указатели поворотов.

3.2.6. Перепады высоты на пути: не выделена пешеходная зона. Обустройство для инвалидов на коляске: нет

### 3.3 Организация доступности объекта для инвалидов – форма обслуживания\*

№№ п/п	Категория инвалидов (вид нарушения)	Вариант организации доступности объекта (формы обслуживания)*
1.	<b>Все категории инвалидов и МГН</b> <i>в том числе инвалиды:</i>	ДУ
2	передвигающиеся на креслах-колясках	ВНД
3	с нарушениями опорно-двигательного аппарата	ДУ
4	с нарушениями зрения	ДУ
5	с нарушениями слуха	ДУ
6	с нарушениями умственного развития	А

\* - указывается один из вариантов: «А», «Б», «ДУ», «ВНД»

### 3.4 Состояние доступности основных структурно-функциональных зон

№ п \п	Основные структурно-функциональные зоны	Состояние доступности, в том числе для основных категорий инвалидов**
1	Территория, прилегающая к зданию (участок)	ДП-В
2	Вход (входы) в здание	ВНД (К), ДУ-И (С,О), ДП-И (Г,У)
3	Путь (пути) движения внутри здания (в т.ч. пути эвакуации)	ДУ-И (С,О), ДП-И (Г,У), ВНД (К)
4	Зона целевого назначения здания (целевого посещения объекта)	ДУ-И (С,О), ДП-И (Г,У), ВНД (К)
5	Санитарно-гигиенические помещения	ДУ-И (С,О), ДП-И (Г,У) ВНД (К)
6	Система информации и связи (на всех зонах)	ДЧ-И (К), ДУ-И (С,О,Г,У)
7	Пути движения к объекту (от остановки транспорта)	ДП-В

\*\* Указывается: ДП-В - доступно полностью всем; ДП-И (К, О, С, Г, У) – доступно полностью избирательно (указать категории инвалидов); ДЧ-В - доступно частично всем; ДЧ-И (К, О, С, Г, У) – доступно частично избирательно (указать категории инвалидов); ДУ - доступно условно, ВНД – временно недоступно

### 3.5. Итоговое заключение о состоянии доступности

Объект доступен полностью для инвалидов с нарушениями слуха, с нарушениями умственного развития; доступен условно для инвалидов с нарушениями зрения и опорно-

двигательного аппарата; недоступен для инвалидов, передвигающихся на креслах-колясках.

### 3.6. Состояние доступности оказываемых услуг

№п/п	Перечень оказываемых услуг	Доступность услуг, в том числе, для основных категорий инвалидов
1	Организация отдыха детей и молодежи	ДЧ-И (У), ДУ (О, Г, С), ВНД (К).

### 3.7. Итоговое заключение о состоянии доступности оказываемых услуг

Услуга доступна частично с нарушениями умственного развития; доступна условно для инвалидов с нарушениями опорно-двигательного аппарата, зрения, слуха; недоступна для инвалидов, передвигающихся на креслах-колясках.

## 4. Управленческое решение

### 4.1. Рекомендации по адаптации основных структурных элементов объекта

№ п/п	Основные структурно-функциональные зоны объекта	Рекомендации по адаптации объекта (вид работы)*
1	Территория, прилегающая к зданию (участок)	<b>текущий ремонт</b> Установка информационных указателей на пути следования.
2	Вход (входы) в здание	<b>текущий ремонт</b> оформление лестничного марша противоскользящей, желтой контрастной полосой укладка резинового противоскользящего покрытия, расширение дверного проема, установка световых и звуковых сигналов, перил, установка пандуса
3	Путь (пути) движения внутри здания (в т.ч. пути эвакуации)	<b>индивидуальное решение с ТСР</b> Установка информационных рельефных табличек к каждому помещению рядом с дверью со стороны ручки, установка световых и звуковых сигналов, пандусов при эвакуац. выходах
4	Зона целевого назначения здания (целевого посещения объекта)	<b>индивидуальное решение с ТСР</b> Расширить дверные проемы, установить информационные рельефные таблички к каждому помещению
5	Санитарно-гигиенические помещения	<b>индивидуальное решение с ТСР</b> обустройство универсальной кабины, установка кнопки вызова для инвалидов "Доступная среда», установка тактильных указателей
6	Система информации на объекте (на всех зонах)	<b>индивидуальное решение с ТСР</b> установка тактильно-звукового информатора НОТТ, светового маяка
7	Пути движения к объекту (от	<b>текущий ремонт</b>



	остановки транспорта)	ремонт асфальтового покрытия, устройство съездов с тротуара
8	Все зоны и участки	-

\*- указывается один из вариантов (видов работ): не нуждается; ремонт (текущий, капитальный); индивидуальное решение с ТСР; технические решения невозможны – организация альтернативной формы обслуживания

4.2. Период проведения работ: 2022-2030 гг., программа «Доступная среда».

4.3 Ожидаемый результат (по состоянию доступности) после выполнения работ по адаптации ДПВ.

4.4. Оценка результата исполнения программы, плана (по состоянию доступности)

4.4.1. Согласование межведомственной комиссии (наименование Комиссии координации деятельности в сфере обеспечения доступной среды жизнедеятельности для инвалидов и других МГН): не требуется.

4.4.2. Согласование работ с надзорными органами( в сфере проектирования и строительства): не требуется.

4.4.3. Техническая экспертиза, разработка проектно-сметной документации: требуется

4.4.4. Согласование с вышестоящей организацией: требуется.

4.4.5. Согласование с общественными организациями инвалидов: требуется.

4.4.6. Имеется заключение уполномоченной организации о состоянии доступности объекта: нет.


4.5. Информация размещена (обновлена) на Карте доступности субъекта Российской Федерации дата Система управления пространственной информации о доступности объектов социальной инфраструктуры Ярославской области до 23.12.2016г. Геопортал Ярославской области fig.76

## 5. Особые отметки

Паспорт сформирован на основании:

1. Анкеты (информации об объекте) от "15" ноября 2021г
2. Акта обследования объекта : от "15" ноября 2021г
3. Решения Комиссии от "15" ноября 2021г

Члены комиссии:


Директор Муниципального учреждения  
Центр «Орленок» 

Кондратьев А.А.

Руководитель структурного  
подразделения МДКЦ Муниципального  
учреждения Центр «Орленок»

 Устюков П.А.


Консультант Управления образования  
Администрации города Переславля-Залесского

 Мурманцева В.Р.

Председатель отделения ЯО ООО «Всероссийское  
общество инвалидов» г. Переславля-Залесского и  
Переславского муниципального района ЯО

 Шарикова Т.К.

Главный бухгалтер Муниципального учреждения  
Центр «Орленок»

 Кублашвили С.В.